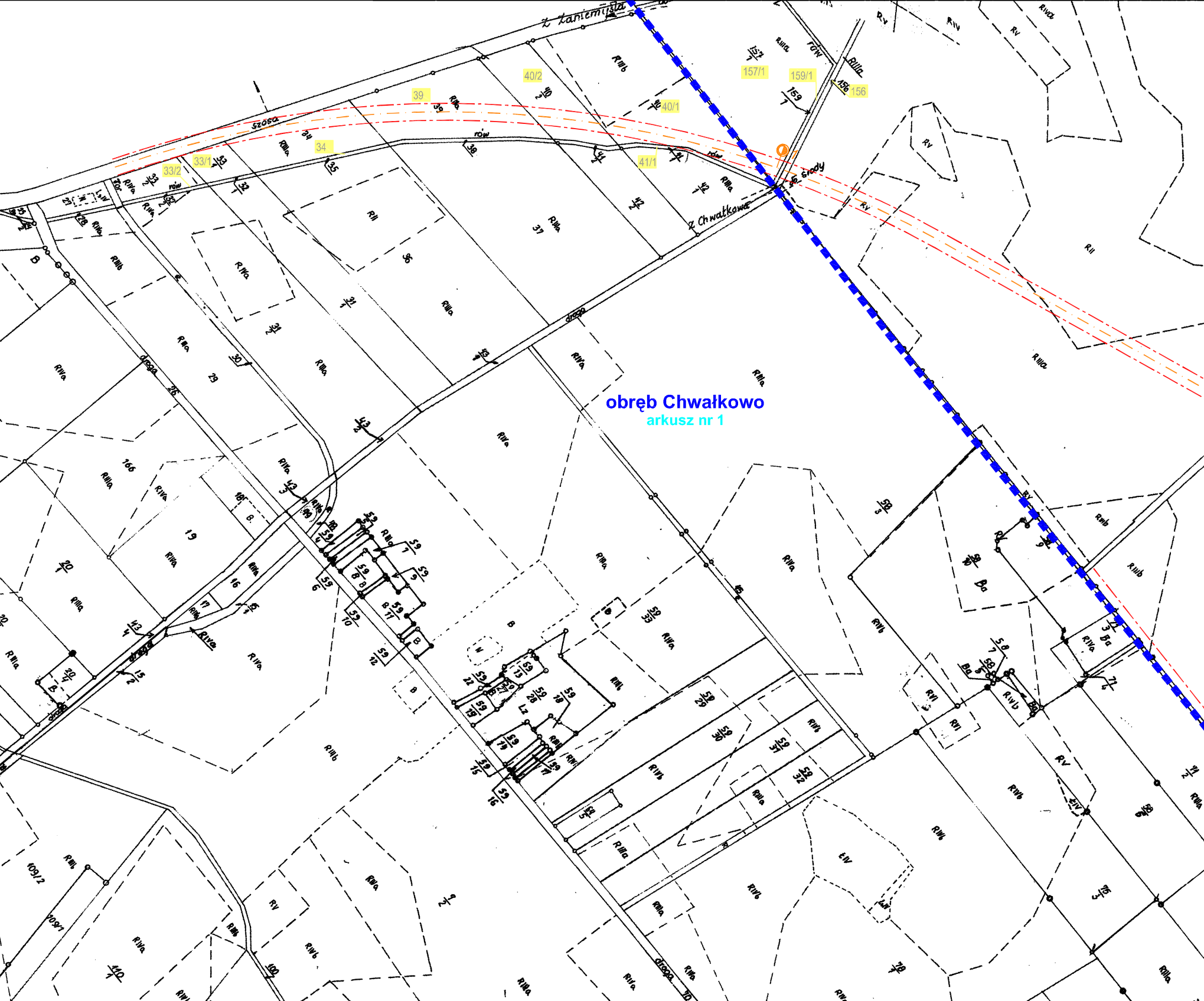
obręb Chwałkowo
arkusz nr 1
Z Zaniemyśla
szosa
rów
droga
Z Chwałkowa
do Grody
40/2
39
157/1
159/1
156
40/1
34
33/1
33/2
41/1

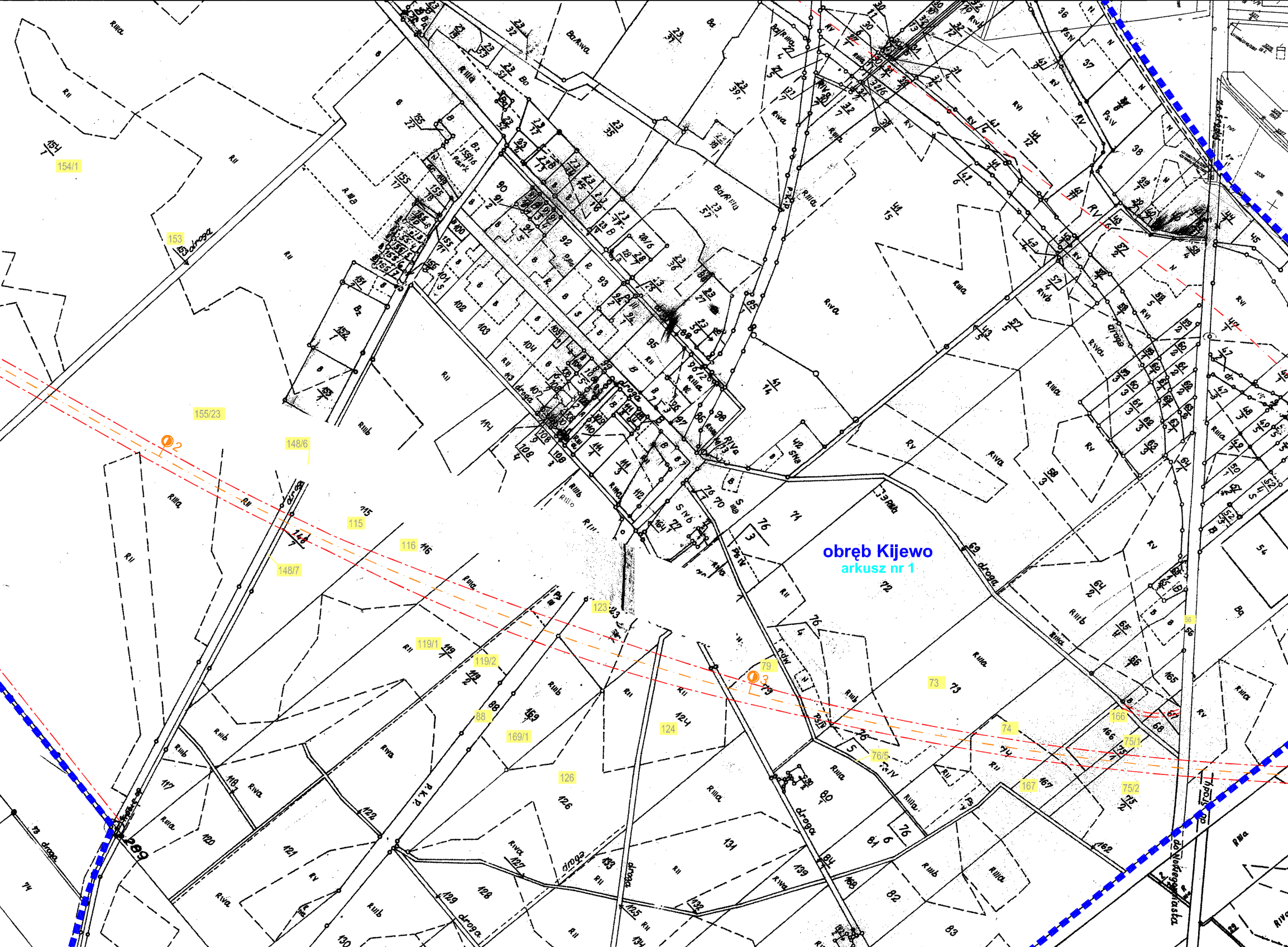
obręb Kijewo
arkusz nr 1
154/1
153
155/23
148/6
148/7
115
116
123
119/1
119/2
88
169/1
124
126
79
73
74
166
75/1
76/5
167
75/2
56
2
3
droga
P.K.P.
do Nowego Miasta
RIIIa
RII
RIVa
RIIIb
RV
RVI
Bz
PsIV

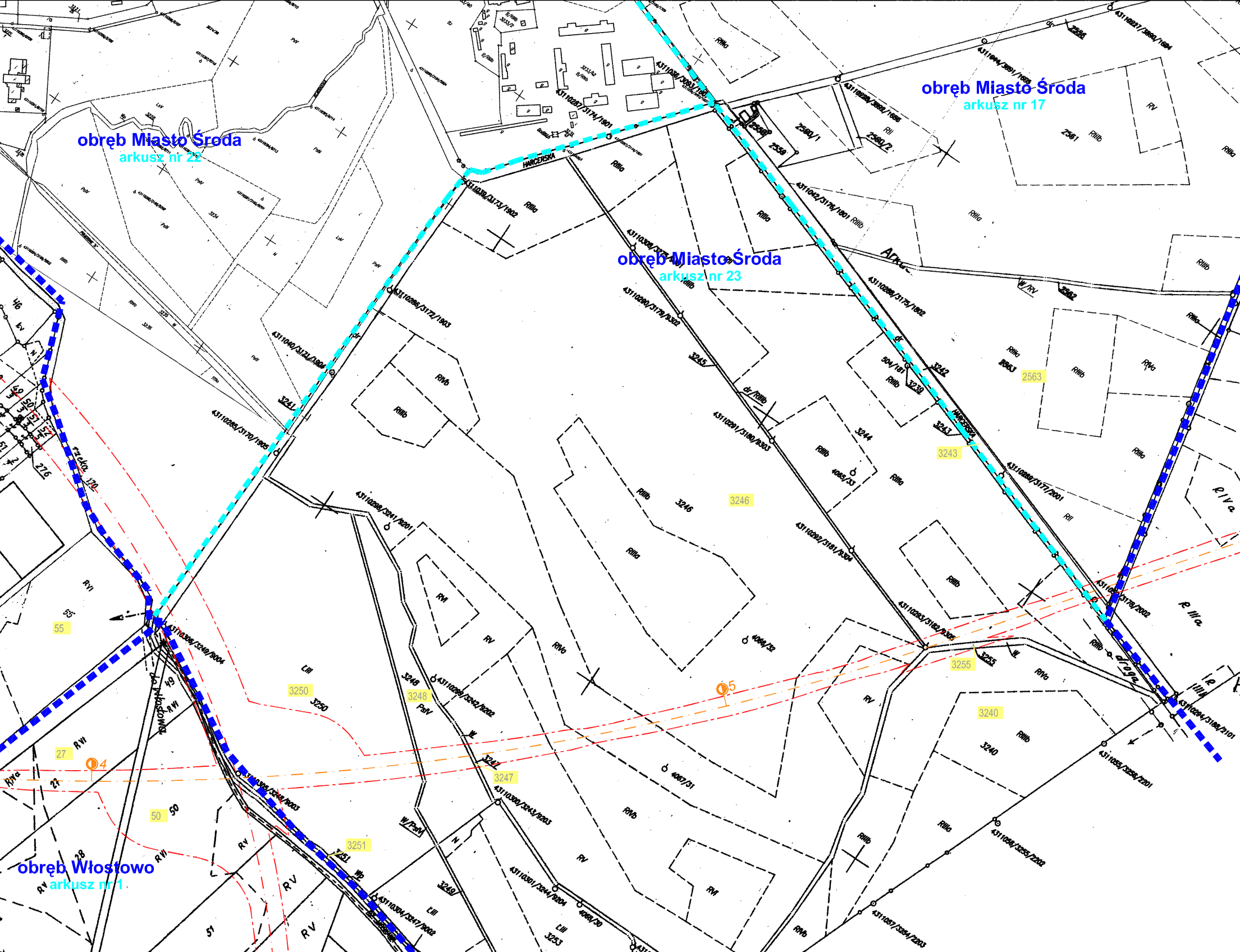
obręb Miasto Środa
arkusz nr 22
obręb Miasto Środa
arkusz nr 17
obręb Miasto Środa
arkusz nr 23
obręb Włostowo
arkusz nr 1
HARCERSKA
2563
3243
3246
3255
3240
3250
3248
3247
3251
55
27
50
4
5

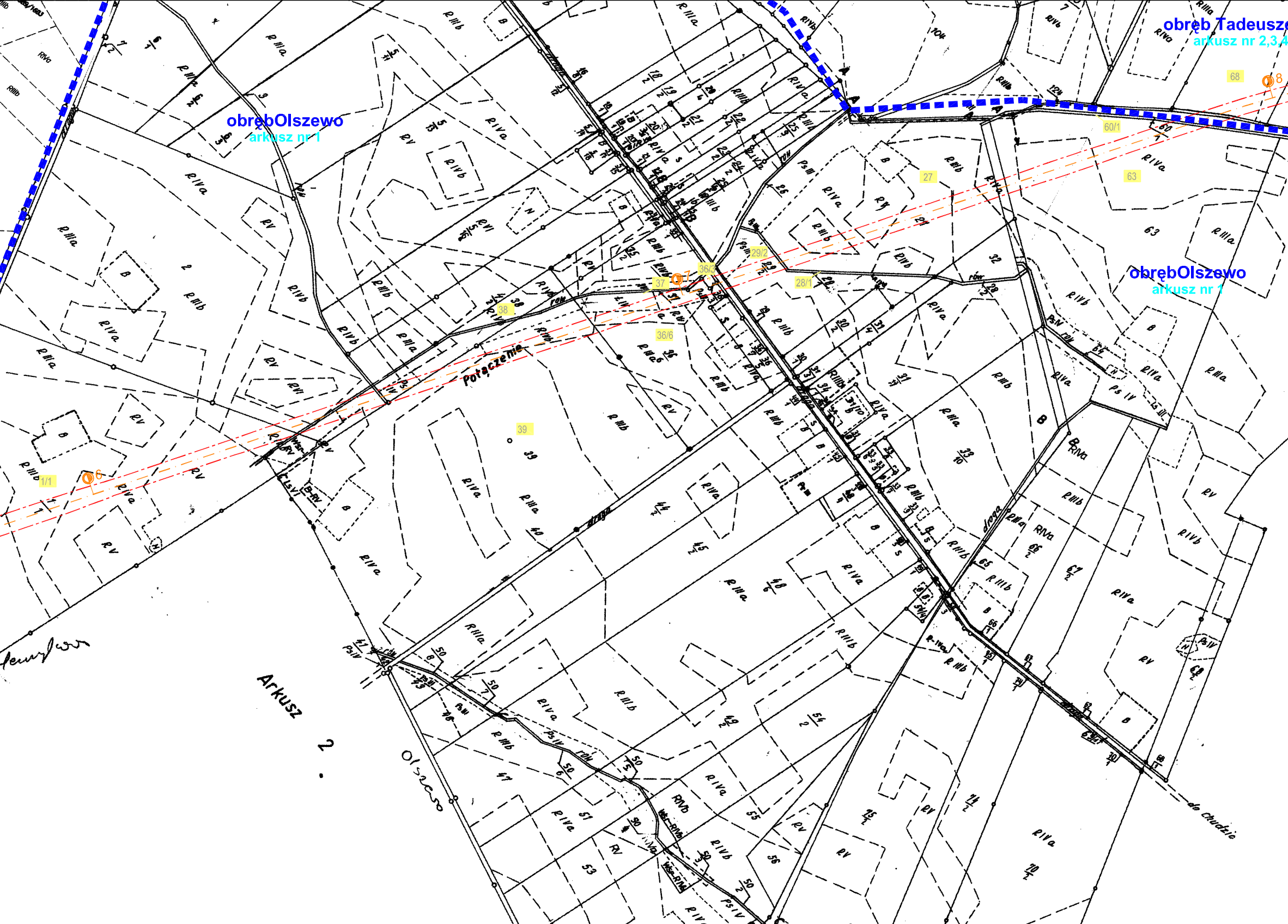
obręb Tadeusz
arkusz nr 2,3,4
obrębOlszewo
arkusz nr 1
obrębOlszewo
arkusz nr 1
68
8
60/1
27
63
29/2
36/3
37
7
28/1
38
36/6
39
1/1
6
Połączenie
droga
droga
droga
Arkusz 2.
Olszewo
do Chudzic

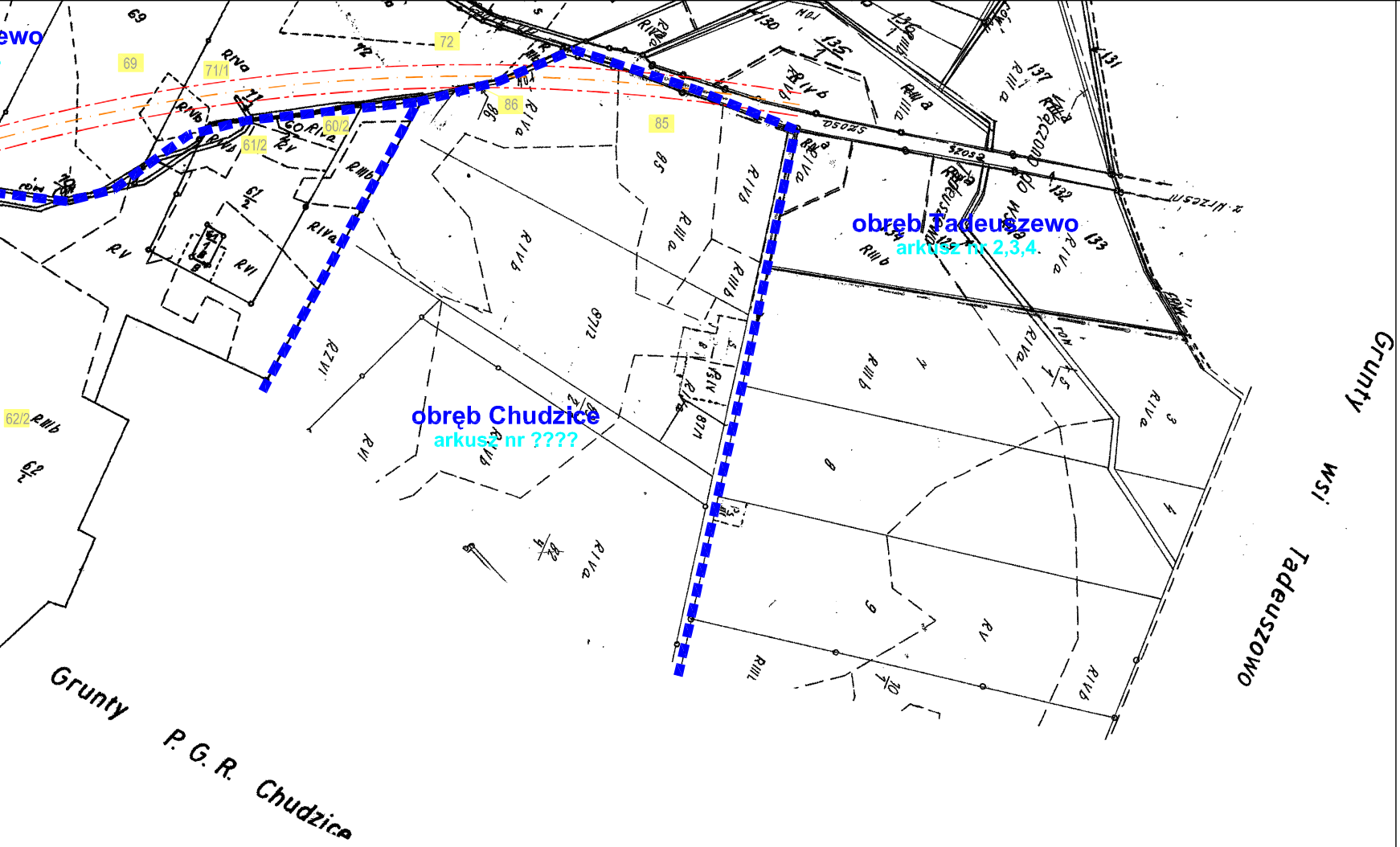
ewo
69
71/1
72
86
85
60/2
61/2
62/2
obręb Tadeuszewo
arkusz nr 2,3,4
obręb Chudzice
arkusz nr ????
Grunty wsi Tadeuszowo
Grunty P. G. R. Chudzice

OZNACZENIA:

🟦	Granica obrębów
▬	Granica arkuszy
🟥	Zakres opracowania
589	Działki na których przebiega inwestycja

PRACOWNIA PROJEKTOWA W ZAKRESIE BUDOWNICTWA LĄDOWEGO
DROGI – ULICE – MOSTY
Zbigniew Konewka
NIP 779-001-44-99
Regon 631569496
e-mail: konewka@post.pl
60-195 Poznań, ul. Kryłowa 6, tel/fax: (0-61) 868 15 68, 868 40 82
ING Bank Śląski 68 1050 1520 1000 0022 7337 0755

Opracowanie

STUDIUM TECHNICZNO-EKONOMICZNE OBWODNICY POŁUDNIOWEJ ŚRODY WIELKOPOLSKIEJ W CIĄGU DROGI WOJEWÓDZKIEJ NR 432 ŚREM - ŚRODA WIELKOPOLSKA - WRZEŚNIA OD KM 62+380 DO KM 71+700

Zleceniodawca
GMINA ŚRODA WIELKOPOLSKA
UL. DASZYŃSKIEGO 5
63-000 ŚRODA WIELKOPOLSKA

Numer umowy
z dnia 20 listopada 2009

Nazwa rysunku

MAPA EWIDENCYJNA WSTĘGOWA DLA WARIANTÓW 4' i 4"

SKALA 1:5000

Stanowisko	Imię i nazwisko	Nr uprawnień	Podpis
Główny projektant	**mgr inż. Zbigniew Konewka**	**106 / 72**	
St. asystent	**mgr inż. Roman Rafalski**	-----	Rafalski
St. asystent	**mgr inż. Janusz Gębarowski**	-----	Gębarowski
Weryfikator	**mgr inż. Andrzej Falkowski**	**801/66**	
Egz. nr -	Data: **grudzień 2009 r.**	Rys. nr **3**	Arkusz nr -

Plik: E:\0908_Środa Wielkopolska\0908_R_03_ewidencja_w42.dwg